

Nuovo Piano Strutturale e Nuovo Piano Operativo

Arch. Giovanni Parlanti
Progettista

Arch. Gabriele Bianchetti
Responsabile GIS

Pian. Jr. Emanuele Bechelli
Collaborazione al progetto

GEOPROGETTI Studio Associato
Geol. Emilio Pistilli
Studi geologici

Sorgente Ingegneria
studio tecnico associato
Ing. Luca Rosadini
Ing. Leonardo Marini
Studi idraulici

Ing. Jacopo Taccini
Collaborazione studi idraulici

PFM S.r.l. Società tra professionisti

Arch. Alessandro Melis
Valutazione Ambientale Strategica (VAS)

Pian. Jr. Martina Franco
Pian. Manuela Fontanive
Elaborazione grafica e GIS

Arch. Marco Novedratì
Responsabile dell'Ufficio
pianificazione urbanistica, edilizia e ambiente

Arch. Luigi Moffa
Garante dell'informazione e
della partecipazione

Dott. Enzo Cacioli
Sindaco




Silvia Lentucci
Assessore all'urbanistica

Tav. 1
**Individuazione del
Territorio Urbanizzato e dei
Nuclei Rurali**
Scala 1:15.000

**Relazione esplicativa
per la Conferenza di
Copianificazione**
Ai sensi dell'art. 25 della L.R. 65/2014

Giugno 2018

Legenda

-  Confine comunale
-  Territorio Urbanizzato (ai sensi dell'art.4 della L.R. 65/2014)
-  Nuclei Rurali (ai sensi dell'art.65 della L.R. 65/2014)

